

РЕПУБЛИКА СРБИЈА
АУТОНОМНА ПОКРАЈИНА ВОЈВОДИНА
ГРАД ПАНЧЕВО
ГРАДСКА УПРАВА

Секретаријат за урбанизам, грађевинске,
стамбено- комуналне послове и саобраћај

Број : V-15-350-111/2022

Датум : 15.03.2022. год.

Панчево, Трг Краља Петра I 2-4

Градска управа града Панчева - Секретаријат за урбанизам, грађевинске, стамбено-комуналне послове и саобраћај, решавајући по захтеву **NOVA CITY INVEST DOO BEOGRAD**, на основу члана 53. Закона о планирању и изградњи ("Службени гласник Републике Србије" бр. 72/09, 81/09-исправка, 64/10-УС, 24/11, 121/12, 42/13-УС, 50/13-УС, 98/13-УС, 132/14, 145/14, 83/2018, 31/2019, 37/2019-др.закон, 09/2020 и 52/21), члана 15., члана 36. и 37. Одлуке о градској управи града Панчева ("Сл. лист града Панчева" бр. 13/17), Правилника о садржини информације о локацији и о садржини локацијске дозволе ("Сл. гласник РС" бр. 3/10), Правилника о општим правилима за парцелацију, регулацију и изградњу („Сл. гласник РС“ бр. 22/15), а на основу Плана генералне регулације Целине 1 шири центар (круг обилазнице) у насељеном месту Панчево („Сл. лист града Панчева" бр. 19/2012, 27/2012–исправка, 1/13– исправка, 24/13–исправка, 20/14-исправка, 19/2018-измене и допуне и 25/2018-осправка техничке грешке, 6/2019-исправка тех.грешке) издаје:

ИНФОРМАЦИЈУ О ЛОКАЦИЈИ

-о могућностима и ограничењима изградње вишепородичног стамбеног објекта

Подаци о инвеститору

Назив инвеститора (име и презиме)	NOVA CITY INVEST DOO BEOGRAD
ЈМБГ/ПИБ	/

на локацији :

Место : Панчево	Улица и број: Нушићева бр. 5-7
К.О. : Панчево	Бр.кат.парцеле : 6267,6266 и 6244
Површина кат. парцеле: /	/

1. НАЗИВ ПЛАНСКОГ ДОКУМЕНТА НА ОСНОВУ КОГА СЕ ИЗДАЈЕ

План генералне регулације целина 1 шири центар (круг обилазнице) у Панчеву ("Сл. лист града Панчево" бр. 19/2012, 27/12 – исправка, 1/13 – исправка, 24/13–исправка, 20/14-исправка, 19/2018-измене и допуне и 25/2018-осправка техничке грешке, 6/2019-исправка тех.грешке).

Саставни део ове Информације о локацији су графички прилози Плана генералне регулације целина 1 шири центар (круг обилазнице) у Панчеву и то:

- Планирана претежна намена простора са поделом на зоне и смерницама за спровођење плана, цртеж бр. 1
- Регулационо план са урб. решењем јавних површина, цртеж бр. 2
- Постојећа и планирана генерална решења мрежа и објеката инфраструктуре и јавног зеленила, цртеж бр. 3
- План поделе грађевинског земљишта на јавно и остало, цртеж бр.4

2. ЦЕЛИНА, ОДНОСНО ЗОНА У КОЈОЈ СЕ НАЛАЗИ

Кат. парц. топ.бр. **6267,6266 и 6244** КО Панчево налазе се у градском блоку бр.163; планирана је за **ГРАЂЕВИНСКО ЗЕМЉИШТЕ ОСТАЛЕ НАМЕНЕ, СТАНОВАЊЕ СА КОМПАТИБИЛНИМ НАМЕНАМА, зона ширег центра.**

3. НАМЕНА ЗЕМЉИШТА – Становање са компатибилним наменама, зона ширег центра

Намена која је дефинисана за одређени простор, представља преовлађујућу-претежну-доминантну намену на том простору, што значи да заузима минимално 50% површине блока-зоне у којој је означена, али свака намена подразумева и друге компатибилне намене, уз поштовање одређених услова дефинисаних овим планом, тако да на нивоу појединачних парцела у оквиру блока-зоне, намена дефинисана као компатибилна може бити доминантна или једина.

Дозвољене/компатибилне намене становању су социјално и приступачно становање, пословање и јавне намене из групе објеката за потребе државних органа, здравства, образовања, социјалних

град Панчево

служби, културе, верски комплекси, спорта, рекреације, зеленила, саобраћаја, комуналне инфраструктуре (нпр. ТС, МРС и сл.), услужне и занатске делатности, затим намене из области јавних делатности које могу бити организоване и као приватна иницијатива: образовање, култура, здравство, спорт и рекреација и сл.

Основни услови за остварење планиране делатностису да постоје просторни услови у објекту, односно на парцели, могућност прикључења на инфраструктуру и да се не угрожава сопствени и суседни простор и објекти, односно околина.

3.1. Могућности и ограничења начина коришћења простора и објеката

Коришћење простора и објеката, мора се вршити тако да ни у ком смислу не угрози постојеће вредности (вредне објекте/групације зеленила, амбијенталне целине, визуре, физичку стабилност објеката и сл.).

Одређене компатибилне намене као што су: ноћни барови, кафеи, производно занатство и сл. не смеју ометати садржаје у окружењу (буком, вибрацијама, одлагањем робе, отпада и сл.).

НИЈЕ ДОЗВОЉЕНО:

Намене које угрожавају животну средину, стварају буку, или на други начин угрожавају основну намену простора у амбијенталном или функционалном смислу.

3.2. Компатибилност и могућност трансформације планираних намена

Становање је компатибилно са пословањем, како је то дато у правилима за становање.

4. РЕГУЛАЦИОНЕ И ГРАЂЕВИНСКЕ ЛИНИЈЕ :

• регулациона линија

Регулационе линије су дате у односу на границе блокова, што је приказано на одговарајућем графичком прилогу.

Објекти се постављају искључиво унутар сопствене грађевинске парцеле и не могу прећи регулациону линију, осим у случајевима наведеним у тачки: упуштање делова објеката у површине јавне намене.

• грађевинска линија према регулацији

Грађевинске линије су оквир за постављање објеката. Грађевинска линија даје максималну границу градње у коју се уписује основа објекта. Основа објекта може бити мања од максималне границе градње али је не сме прекорачити.

Све подземне и надземне етаже објекта налазе се унутар вертикалних равни дефинисаних регулационом и грађевинским линијама.

Нови објекти се морају поставити у односу на регулациону и грађевинску линију у складу са овим планом.

5. ПРАВИЛА ГРАЂЕЊА:

5.1. ПОЛОЖАЈ ПРЕМА ПОВРШИНИ ЈАВНЕ НАМЕНЕ

За све типове објеката и све делове објекта важи правило да не смеју прећи границу суседне парцеле, рачунајући и ваздушни и подземни простор.

Објекат, према положају на парцели може бити постављен као слободностојећи, у непрекинутом низу, у прекинутом низу, атријумски, итд.

У односу на регулациону линију објекат може бити на регулационој линији или увучен у односу на њу.

5.2. ГРАЂЕВИНСКИ ЕЛЕМЕНТИ, ИСПАДИ НА ОБЈЕКТУ:

5.2.1. упуштање делова објекта у површину јавне намене

Грађевински елементи на нивоу приземља, могу прећи регулациону линију (рачунајући од основног габарита објекта до хоризонталне пројекције испада), и то :

- излози локала макс. 0,30м, по целој висини приземља, када најмања ширина тротоара износи 2,00м, а испод те ширине тротоара није дозвољена изградња испада излога локала у приземљу;

- транспарентне конзолне надстрешнице у зони приземне етаже макс. 1,50м по целој ширини објекта на висини изнад 3,50м

- конзолне рекламе макс. 0,80м на висини изнад 3,50м

- испред регулационе линије зграде, у простору јавне саобраћајнице, не могу се накнадно градити степеништа и улази, у изузетним случајевима, када нема другог начина, дозвољен је један степеник до 0,30м хоризонталне пројекције ван регулационе линије, заобљене елипсасте геометрије или са полукружним угловима (у оваквим случајевима није дозвољен степеник правоугаоне основе - због безбедног кретања пешака тротоаром)

- уколико је једини могући приступ сутеренским/подрумским просторијама преко спољног степеништа које се "упушта" у односу на коту тротоара, минимално 2/3 ширине тротоара мора остати слободно

за кретање пролазника/пешака, а неопходно је урадити и заштитну ограду на предметном степеништу ради безбедног одвијања пешачког саобраћаја

Грађевински елементи испод коте тротоара (подрумске етаже) могу прећи регулациону линију (рачунајући од основног габарита објекта до хоризонталне пројекције испада), и то:

- стопе темеља и подрумски зидови - 0,15м до дубине од 2,60м испод површине тротоара, а испод те дубине - 0,50м

- шахтови за прозорске отворе подрумских просторија, решетка мора бити потпуно у нивоу коте тротоара а њена хоризонтална пројекција може бити упуштена у јавну површину максимално 0,80м

Грађевински елементи на уличној фасади:

- само у уличном фронту ширем од 10м дозвољени су испади и еркери максимално 1,2м; минималне висине над регулацијом 3,0м; заузеће 40% фасаде, уз услов да положај испада буде усклађен са положајима осталих отвора на фасади, као и осталим њеним елементима - ова напомена се односи на испаде према јавним површинама

- ни један испуст не сме угрожавати приватност суседних објеката

5.3. ДЕФИНИСАЊЕ ОДНОСА ПРЕМА СУСЕДНИМ /ЗАДЊИМ ГРАНИЦАМА ПАРЦЕЛА

5.3.1. Положај према границама бочних/суседних/ и задњих граница парцеле

За све типове објеката и све делове објекта важи правило да не смеју прећи границу суседне парцеле, рачунајући и ваздушни и подземни простор.

Растојање објеката од бочних и задњих граница парцеле је регулисано на следећи начин:

- 0.00м - када на тим фасадама нема отвора

- 1.50м - када се на тим фасадама налазе отвори помоћних просторија где је висина парапета минимално 1.6м

- 4.00м - када се на тим фасадама налазе отвори стамбених/радних просторија

Остваривање отвора на удаљењима мањим од овде прописаних, могуће је само уз сагласност суседа.

5.3.2. Темељи:

-За све типове објеката и све делове објекта важи правило да не смеју прећи границу суседне парцеле, рачунајући и ваздушни и подземни простор.

5.3.3. Грађевински елементи на осталим фасадама:

Грађевински елементи (еркери, дократи, балкони, улазне надстрешнице са и без стубова, надстрешнице и сл.) на нивоу првог спрата могу да пређу грађевинску, односно регулациону линију (рачунајући од основног габарита објекта до хоризонталне пројекције испада), и то:

- на делу објекта према предњем дворишту – 1,20 м, али укупна површина грађевинских елемената не може прећи 50% уличне фасаде изнад приземља

- на делу објекта према бочном дворишту (најмањег растојања од 2,50м) – 0,60 м, али укупна површина грађевинских елемената не може прећи 30% бочне фасаде изнад приземља

- на делу објекта према задњем дворишту (најмањег растојања од задње линије суседне грађевинске парцеле од 5,00 м) – 1,20 м, али укупна површина грађевинских елемената не може прећи 30% задње фасаде изнад приземља

5.4. НИВЕЛАЦИОНЕ КОТЕ:

Висина објекта: У складу са одредбама члана 24. Правилника о општим правилима за парцелацију, регулацију и изградњу („Службени гласник РС“ бр. 22/15), „Висина објекта је растојање од нулте коте објекта до коте венца (највише тачке фасадног платна) и одређује се у односу на фасаду објекта постављеној према улици, односно приступној јавној саобраћајној површини.

Нулта кота је тачка пресека линије терена и вертикалне осе објекта.“

Кота приземља

Кота приземља свих планираних објеката мора бити минимално 0,2м виша од коте приступног тротоара и не може бити нижа од коте приступног тротоара.

Нивелационе коте прате нивелацију постојећих саобраћајница и терена.

Планиране нивелационе коте су дате укрсним тачкама саобраћајница, док су коте у грађевинским блоковима нешто више (за око 0,20м).

Нивелационим решењем дате су смернице нивелације, којих се у фази пројектовања начелно треба придржавати.

Висина надзитета: У складу са одредбама члана 25. став 2. тачка 4. Правилник о општим правилима за парцелацију, регулацију и изградњу („Службени гласник РС“ бр. 22/15) висина надзитета поткровне етаже није ограничена, ограничава се само висина венца објекта.

УКОПАНА ЕТАЖА

- Подрум (По) - подразумева етаже објекта које су више од 50% своје чисте висине укопане испод планиране коте уличног тротоара (уличне нивелације).

- Сутерен (Су) - подразумева етажу објекта која је мање од 50% своје чисте висине укопане испод планиране коте уличног тротоара (уличне нивелације)

ПРИЗЕМЉЕ (нулта кота објекта)

- Приземље (П) - подразумева етажу објекта код које је кота пода минимално 0,20м а максимално 1.20м изнад планиране коте уличног тротоара (уличне нивелације)
- Високо приземље (Вп) - подразумева етажу објекта код које је кота пода минимално 1,20м а максимално 2.20м изнад планиране коте уличног тротоара (уличне нивелације)

СПРАТ

- Мезанин -спрат ниже висине уметнут између приземља и првог спрата (врста полуспрата)
- Спрат (1, 2,...) - подразумева део објекта над приземљем или високим приземљем

ДУПЛЕКС

- Дуплекс је стамбени/пословни простор, јединствена функционална целина организована кроз две етаже (два спрата или спрат и галерију). Етаже су међусобно повезане само интерном комуникацијом, а приступ се остварује само преко једног улаза (са једне од етажа).

ПОТКРОВНА ЕТАЖА

Обликовно се поткровна етажа може решити као: класично поткровље, мансарда или повучени спрат.

Кровна раван може да одводи воду само на сопствену парцелу. На јавну површину, кровна раван може да одводи воду само по правилима утврђеним овим Планом.

- Таван (Тав) - део објекта под кровом, над завршним спратом чији простор није у употреби као користан простор
- Поткровље (Пк) - део објекта под кровом, над завршним спратом који је у употреби као стамбени/пословни/помоћни – корисни простор. Поткровље је могуће формирати и као дуплекс уз услов да се приступ остварује само интерном комуникацијом са доњег нивоа и по задовољавању свих других услова овог плана. Висина назитка према важећем правилнику.
- Мансарда (Ман) - део објекта под кровом, над завршним спратом чији је простор у употреби као користан простор. Преломне тачке и слеме мансардног крова максимално могу бити висине које су уписане у полукруг. Мансарду је могуће формирати и као дуплекс уз услов да се приступ остварује интерном комуникацијом са доњег нивоа и по задовољавању свих других услова овог плана. Горња раван крова има мањи нагиб, а нижа је стрмија и на њој се налазе мансардни прозори/балконска врата. У случају да је мансарда формирана као дуплекс или као стан са галеријом, прозори на горњем, плићем делу крова могу се решити само као кровни прозори.
- Повучени спрат (Пс) - подразумева завршну етажу објекта чије је фасадно платно повучено у односу на фасаду основног објекта (не рачунајући испусте) за минимално 1,50м. Простор између габарита основног објекта и фасаде повученог спрата се не може затварати већ се може користити само као тераса и може имати само транспарентну надстрешницу која не може прећи габарит основног објекта. Уколико се кров ове етаже ради као зелени кров, надстрешница може бити његов део.

5.5. ДОЗВОЉЕНИ ПОЛОЖАЈ И ВЕЛИЧИНА ОТВОРА:

Обрађено у тачки 5.3.

5.6. ПАД КРОВНИХ РАВНИ И ОДВОДЊАВАЊЕ:

Кров може бити раван или у нагибу, са одговарајућим покривачем, а његова геометрија може бити различита (једноводни, двоводни, вишеводни, сферни, итд.).

Није дозвољена изградња лажног мансардног крова (тзв. „печурке“).

Мансардни кров мора бити пројектован као традиционалан мансардни кров.

У поткровљу је дозвољено формирање кровних "баца". Максимална спољна висина кровне баце мора бити нижа или максимално на истој висинској коти са висинском котом слемена основног крова. Облик и ширина "баце" морају бити усклађени са елементима фасаде.

Дозвољено је и постављање кровних прозора, такође у складу са осталим елементима фасаде.

У оквиру кровног волумена могуће је формирати терасе/лође али тако да оне заједно са бацама, укупно не прелазе 50% површине крова на предметној фасади и да њихов положај, као и положај прозорских баца, буде усклађен са положајима отвора на фасади, као и осталим њеним елементима.

-Кров се може извести и као зелени кров, односно раван кров насут одговарајућим слојевима и озелењен.

-Уколико се изводи зелени кров, 10% од укупне површине под зеленим кровом се може обрачунати као зелена површина.

-Кровне равни свих објеката у погледу нагиба кровних равни треба да су решене тако да се одвођење атмосферских вода са површина крова реши у сопствено двориште, односно усмери ка јавној површини. Површинске воде са једне грађевинске парцеле не могу се усмерити према другој парцели, односно објектима на суседним парцелама.

5.7. ОГРАЂИВАЊЕ ПАРЦЕЛЕ:

Ограде морају бити постављене на регулационим линијама тако да ограда, стубови ограде и капије буду на грађевинској парцели која се ограђује.

Врата и капије не могу се отворати ван регулационе линије, већ ка унутрашњости парцеле.

Ограде објеката на уличној регулацији може бити транспарентна или зидана (или комбиновано) и то до висине максимално 2,00м.

Ограда на осталим границама парцеле – бочним и задњим – може бити транспарентна или зидана (или комбиновано) и то до висине максимално 2,00м.

У Грађевинске парцеле на којима се налазе објекти који представљају непосредну опасност по живот људи, као и грађевинске парцеле специјалне намене, ограђују се на начин који одреди надлежни орган а у складу са захтевима безбедности и предметне делатности.

5.8. ОЧУВАЊЕ ИЛИ ОСТВАРЕЊЕ ВИЗУРА, НАЈМАЊА ДОЗВОЉЕНА МЕЂУСОБНА УДАЉЕНОСТ ОБЈЕКТА:

Удаљеност објеката на регулацији и објеката у унутрашњости парцеле, као и између два објекта у унутрашњости парцеле ако их има више, као и између објеката на две парцеле по дубини, мора да буде минимално 2/3 висине вишег објекта.

5.9. ОЧУВАЊЕ ИЛИ ОСТВАРЕЊЕ КОЛСКИХ И ПЕШАЧКИХ ПРИСТУПА И ТОКОВА :

Услови за пешачке и колске приступе парцелама

Све објекте повезати на мрежу јавних – насељских саобраћајница пешачким и колским приступима.

Пешачки приступи обезбеђују се трасама које непосредно повезују објекте са уличним пешачким стазама тј. тротоарима. У принципу, пешачки приступи су управни на уличне тротоаре и изводе се у ширини од 1,5 (1,2) до 5,0м. За завршну – површинску обраду могу се користити савремени – асфалтни или цемент–бетонски застори (бетон или префабриковани бетонски елементи), камени и опекарски производи.

Колски приступи повезују се на уличне коловозе, у принципу под правим углом. Ширине коловоза колских приступа су од 2,5 до 5,0м у зависности од врсте објеката (може и више ако то налажу потребе објекта за који се приступ изводи), обзиром да исти треба да омогуће економски приступ возила као и комуналних, интервентних, ватрогасних возила и сл. Коловозни застори колских приступа могу бити асфалтни или бетонски (бетон или префабриковани бетонски елементи, разне врсте поплочања и сл.). Трасе и положај пешачких и колских приступа дефинисаће се према конкретним условима и потребама објеката.

За све постојеће и новоформиране грађевинске парцеле потребно је обезбедити минимално један (може и више) колски приступ на јавне саобраћајнице изузев када постојећи објекти имају само пешачки приступ (у случајевима доградње без повећања броја функционалних јединица).

Приступе објектима, за које је то неопходно, обезбедити на начин како је то дефинисано важећим правилницима и законима.

Приступе свим јавним објектима, као и осталим објектима намењеним јавном коришћењу као и пословним и вишепородичним објектима, обезбедити на начин како је то дефинисано важећим Правилником о техничким стандардима приступачности.

Код нових објеката није дозвољено формирање степенишног приступа приземљу или сутерену ван регулационе линије, тј. у зони тротоара – за постојеће објекте могуће је један степеник дозволити. Код објеката код којих је потребно остварити приступ подземним етажама, то обавезно мора бити са сопствене парцеле (рампом и/или степеништем).

Све пешачке површине (и степеништа и рампе) морају имати завршну обраду од материјала који није клизав.

5.10. НАЈВЕЋИ ДОЗВОЉЕНИ ИНДЕКС ЗАУЗЕТОСТИ ГРАЂЕВИНСКЕ ПАРЦЕЛЕ

Највећи дозвољени индекс заузетости под објектима обухвата објекте и све манипулативне површине (паркинг, дечја игралишта, тротоари, прилазне стазе и сл..)

Зона ширег центра:

Максимално под објектима (Из) = **70%**

Минимално под зеленим површинама = **30%**

Минимални проценат зелених површина на парцели дефинисан је по зонама, од тога минимално 10% мора бити покривено високим растињем-дрвећем. Ако је постојеће стање такво да није могуће испунити овај услов, задржава се затечено стање, а уколико се буде градио нови објекат (замена старог), треба га градити уз поштовање овог услова.

Паркинг просторе у оквиру парцеле обавезно засенчити садницама тако да се на свако 3 паркинг место засади 1 дрво.

Изузетно, уколико због положаја подземних инсталација и сл. није могуће испоштовати овај услов, надокнадити то садњом дрвећа на другом погодном месту.

Уколико се примењују растер плоче за поплочавање паркинг простора, 10% од укупне површине под растер плочама се обрачунава као зелена незастрта површина.

Површине које се налазе изнад таванице подземних/сутеренских простора, а урађене су као кровне баште, обрачунавају се као зелене површине, и улазе у обрачун незастртих зелених површина.

Подземне етаже могу се градити тако да на парцели остане одговарајући проценат незастртих зелених површина (према зони којој предметна парцела припада).

5.11. НАЈВЕЋИ ДОЗВОЉЕНИ ИНДЕКС ИЗГРАЂЕНОСТИ ГРАЂЕВИНСКЕ ПАРЦЕЛЕ: /

5.12. НАЈВЕЋА ДОЗВОЉЕНА СПРАТНОСТ И ВИСИНА ОБЈЕКТА:

вертикална регулација (највећа дозвољена спратност или висина објекта)

Вертикална регулација је дефинисана на одговарајућем графичком прилогу и у доле наведеној табlici. Примарни параметар који дефинише висине објекта је дат максимално дозвољеном вишином венца и вишином слемена, и то на следећи начин:

Максимално дозвољена висина у зони изградње уз уличну регулацију:

Максимална дозвољена висина (м)		Орјентациони број етажа
венац	слеме	
6.0	11.0	П+Пк/Пс/М
8.5	12,5	П+1+Пк/Пс/М
11.5	15,5	П+2+Пк/Пс/М

Напомена: Број етажа важи само као орјентациони параметар!

Код објекта са повученим спратом, као кота венца рачуна се кота пода терасе повученог спрата.

Максимално дозвољена висина објекта у дубини парцеле је мања од оне уз уличну регулацију за једну спратну висину са одговарајућим висинама слемена и венца, уз поштовање свих параметара урбанистичке струке.

Уколико се граде објекти на "Г" и "П", дворишни краци могу бити максимално спрат ниже (од око 2.5 до 4м ниже) у односу на главни објекат, са одговарајућим висинама слемена и венца. тј. максимална дозвољена висина дворишног крака објекта, када се он гради на Г и П, је једна етажа ниже од уличног објекта.

5.13. УСЛОВИ ИЗГРАДЊЕ ДРУГИХ ОБЈЕКТА НА ПРЕДМЕТНОЈ ГРАЂЕВИНСКОЈ ПАРЦЕЛИ:

Дозвољена је изградња једног или више главних и/или помоћних објекта на једној парцели, до испуњења максималних капацитета градње. Помоћни објекти, не могу бити на регулационој линији тј. на уличној фасади, осим ако се ради о улазу у гаражни простор.

Помоћни објекат јесте објекат који је у функцији главног објекта, а гради се на истој парцели на којој је саграђен или може бити саграђен главни стамбени, пословни или објекат јавне намене (гараже, оставе, септичке јаме, бунари, цистерне за воду и сл.)

5.14. УСЛОВИ И НАЧИН ОБЕЗБЕЂЕЊА ПРОСТОРА ЗА ПАРКИРАЊЕ ВОЗИЛА:

Код изградње нових објекта и доградње постојећих, обавезно је потребе стационарног саобраћаја решити на сопственој парцели, и то на основу следећих критеријума:

- | | |
|-------------------------------|--|
| - становање | 1ПМ/1 стамбена јединица |
| - пословање | 1ПМ/70м ² нето површине |
| - администрација | 1ПМ/60м ² нето површине |
| - управне зграде, банке и сл. | 1ПМ/50м ² нето површине |
| - трговина | 1ПМ/50м ² продајног простора |
| - ресторани, кафане, кафеи | 1ПМ/10 места |
| - хотели, мотели | 1ПМ/2-10 лежајева (у зависности од кат.) |
| - складишта и магацини | 1пм/4 запослена |

Димензије паркинг места поставити у складу са важећим правилницима, стандардима и нормативима који се односе на ову врсту објекта.

Ако је стационарни саобраћај решен у унутрашњости парцеле а прилаз се врши пролазом кроз објекат (као нпр. анјфор), у приземљу објекта обавезно планирати колски пролаз у ширини и висини која задовољава противпожарне услове.

Уколико у оквиру објекта постоје различите делатности, паркинг места се обезбеђују на сопственој парцели а одређивање броја паркинг места се врши збирно, у складу са параметрима за сваку намену, тј. сабирају се сва паркинг места свих делатности у објекту.

Код јавних, пословних и вишепородичних објекта, у оквиру паркинг простора обезбедити паркинг места за возила особа са специјалним потребама и то најмање 5% од укупног броја, али не мање од

једног паркинг места, минималне ширине 3,5м / 3.7м, што ближе улазу у објекат. Ова места обавезно прописно обележити.

Гараже за паркирање путничких возила малог капацитета (до 50 паркинг места) по правилу су за познате кориснике са контролом улаза са малим коефицијентом измене.

Када се на парцели, као пословање, појављују намене као што су: дечје установе, образовање, административни послови, култура и сл., број потребних паркинг места се обрачунава према врсти намене тј. према параметрима за дечје установе, образовање, административне послове, културу и сл.

Пројектант/инвеститор дужан је да се придржава важећих Закона, Правилника, стандарда, норматива, правила струке и сл. који се односе на ову врсту објеката.

5.15. ПРАВИЛА И УСЛОВИ ЗА ИНТЕРВЕНЦИЈУ НА ПОСТОЈЕЋИМ ОБЈЕКТИМА: /

6. УСЛОВИ ЗА ПРИКЉУЧЕЊЕ НА ИНФРАСТРУКТУРУ :

6.1. УСЛОВИ ПРИКЉУЧЕЊА НА САОБРАЋАЈНУ ИНФРАСТРУКТУРУ:

Условe издаје управљач јавног пута (ЈП "Урбанизам").

6.2. УСЛОВИ ПРИКЉУЧЕЊА НА КОМУНАЛНУ ИНФРАСТРУКТУРУ:

Водовод, фекална и атмосферска канализација

Начин прикључење корисника прописује надлежно јавно комунално предузеће ЈКП „Водовод и канализација“ Панчево.

Електроенергетика

Начин прикључење корисника прописује надлежно јавно предузеће "Електродистрибуција" Панчево

Телекомуникациона инфраструктура

Начин прикључење корисника као и посебне услове за пројектовање нисконапонске мреже прописује надлежно предузеће АД "Телеком Србија" Панчево

Термоенергетика

Начин прикључења корисника као и посебне услове за пројектовање прописује надлежно предузеће ЈКП "Грејање" Панчево.

Гас

Начин прикључења корисника као и посебне услове за пројектовање прописује надлежно предузеће ЈП "Србијасгас" Нови Сад РЈ "Дистрибуција" Панчево.

Хигијена

Одлагање комуналног смећа према условима ЈКП "Хигијена" Панчево.

7. ПОТРЕБА ИЗРАДЕ ПЛАНА ДЕТАЉНЕ РЕГУЛАЦИЈЕ ИЛИ УРБАНИСТИЧКОГ ПРОЈЕКТА:

Урбанистичким пројектом се разрађује локација на којој се гради:

- објекти који захтевају посебне услове пројектовања
- Пословни комплекси са два и више објеката на парцели
- Изградња вишепородичних објеката и стамбено пословне објекте (три или више функционалних јединица у објекту).

8. ПОДАТАК О ТОМЕ ДА ЛИ ПОСТОЈЕЋА КАТАСТАРСКА ПАРЦЕЛА ИСПУЊАВА УСЛОВЕ ЗА ГРАЂЕВИНСКУ ПАРЦЕЛУ СА УПУТСТВОМ О ПОТРЕБНОМ ПОСТУПКУ ЗА ФОРМИРАЊЕ ГРАЂЕВИНСКЕ ПАРЦЕЛЕ:

8.1. правила парцелације, препарцелације и исправке граница парцела

Свака катастарска парцела, која испуњава основне услове и правила парцелације за зону, постаје грађевинска парцела.

Дозвољено је формирање грађевинских парцела деобом или спајањем катастарских парцела у складу са Законом, а према параметрима плана.

Свака грађевинска парцела мора имати обезбеђен приступ са јавне површине – саобраћајнице, а у складу са Условима за пешачке и колске приступе парцелама, наведеним у тексту.

Уколико у унутрашњости блока постоји више од једне парцеле за коју треба обезбедити приступ, исти се мора остварити као приступна саобраћајница, у складу са важећим правилницима.

Нове парцеле треба дефинисати према законима и прописима који важе за одређену област (намену објекта/простора), просторним могућностима и параметрима овог плана.

У ситуацијама када је објекат=парцела, тим парцелама под објектима треба припојити површине под рампама и степеништима које припадају самом објекту.

Препарцелација није дозвољена на парцелама на којима се већ налазе споменици културе и легати или други објекти од јавног интереса, осим у случају када се предметни простор увећава.

Планирани објекти се увек налазе у границама своје парцеле. Није дозвољено планирање и изградња једног објекта и његових делова на више парцела. За постојеће објекте који се налазе на више парцела, уколико се задржавају, неопходно је извршити препарцелацију.

8.2. услови за величину парцела

Најмања површина грађевинске парцеле = 250м²

Најмања ширина грађевинске парцеле према регулацији = 9,0м

Парцеле, које по својим димензијама и површини одступају највише до 5% у односу на услове минималних димензија и површине прописаних за одређену намену или зону, формирају се као грађевинске парцеле које су у складу са правилима плана.

У затеченим зајединичким двориштима где на једној парцели постоји више појединачних објеката, дозвољено је формирања парцела испод сваког појединачног објекта, које по својим димензијама и површини одступају од дозвољеног минимума, а ради одређивања земљишта за редовну употребу објекта. Остатак парцеле служи заједничкој употреби свих појединачно новоформираних парцела и представља излаз на јавну саобраћајну површину.

Код постојећих парцела и објеката, уколико је постојећа парцела мања од минимално дозвољене и не постоје физичке/просторне могућности за њено повећање, евентуалне радове на објекту (осим текућег одржавања) или изградњу новог, могуће је извршити само уколико се испоштују остали урбанистички параметри који се односе на предметну зону (степен заузетости, висина/спратност, минималне удаљености, итд.).

Изузетно на већ изграђеним грађевинским парцелама, где величина парцеле и/или удаљеност објекта од границе парцеле не задовољавају наведене елементе, дозволиће се парцелација ради развргнућа имовинске заједнице.

8.3. упутство о потребном поступку за формирање грађевинске парцеле

На већем броју катастарских парцела може се образовати једна или више грађевинских парцела, на начин и под условима утврђеним у планском документу, на основу пројекта препарцелације.

На једној катастарској парцели може се образовати већи број грађевинских парцела, на начин и под условима утврђеним у планском документу, на основу пројекта парцелације.

Пројекат препарцелације, односно парцелације израђује овлашћено привредно друштво, односно друго правно лице или предузетник које је уписано у одговарајући регистар. Саставни део пројекта препарцелације, односно парцелације је и пројекат геодетског обележавања. Израдом пројекта препарцелације, односно парцелације руководи одговорни урбаниста архитектонске струке.

Пројекат из става 3. овог члана потврђује орган јединице локалне самоуправе надлежан за послове урбанизма, у року од 10 дана.

Орган надлежан за послове државног премера и катастра проводи препарцелацију, односно парцелацију.

9. ИНЖЕЊЕРСКО-ГЕОЛОШКИМ УСЛОВИМА

Територија Панчева спада у зоне средње сеизмичке угрожености. Лежи на умерено трустном подручју на коме катастрофалних потреса није било, што не значи да се не искључује могућност јачих удара. Могу се предвидети потреси чији би максимални интензитет износио 7 MSK, као и са малом вероватноћом од 8 MSK

Основна мера заштите од земљотреса представља примена принципа асеизмичког пројектовања објеката, односно примена сигурносних стандарда и техничких прописа о градњи на сеизмичким подручјима. Урбанистичке мере заштите, којима се непосредно утиче на смањење повредљивости територије, уграђене су у планско решење.

10. ПОСЕБНИ УСЛОВИ ПОТРЕБНИ ЗА ИЗДАВАЊЕ ЛОКАЦИЈСКИХ УСЛОВА:

10.1. ЗАШТИТА ЖИВОТНЕ СРЕДИНЕ:

Инвеститор је дужан да се код израде пројектне документације придржава одредби Закона о заштити животне средине ("Сл. гласник РС" бр. 135/04 и 36/09), Закона о процени утицаја на животну средину ("Сл. гласник РС" бр. 135/04 и 36/09) и Уредбе о утврђивању Листе пројеката за које је обавезна процена утицаја и Листе пројеката за која се може захтевати процена утицаја на животну средину ("Сл. гласник РС" бр. 114/2008).

10.2. ПРОТИВПОЖАРНА ЗАШТИТА:

Инвеститор је дужан да се код израде пројектне документације придржава одредби Закона о заштити од пожара ("Сл. гласник РС" бр. 111/09, 20/15 и 87/2018).

10.3. САНИТАРНА ЗАШТИТА:

Инвеститор и пројектант су дужни да се, код израде пројектне документације, придржавају важећих одредби Закона о санитарној заштити.

10.4. ЗАВОД ЗА ЗАШТИТУ СПОМЕНИКА КУЛТУРЕ:

У свему према условима Завода за заштиту споменика културе Панчево.

На целом простору Плана потребно је обезбедити услове праћења свих облика земљаних радова (копање темеља за зграде индивидуалне градње, подрума и сл.) ради увида и израде археолошке документације и прикупљања покретних археолошких налаза.

Обезбедити услове праћења свих земљаних радова од стране стручњака Завода приликом копања канала (канализације, електро-инсталације, ПТТ каблова, водовода и сл.), а у случају посебно занимљивих и вредних случајних налаза неопходно је извршити заштитна археолошка ископавања у непосредној зони налаза.

10.5. ВОДОПРИВРЕДНИ УСЛОВИ: Инвеститор је дужан да се придржава Закона о водама ("Сл. гласник РС" бр. 30/10, 93/2012, 101/2016, 95/2018)

10.6. ПОСЕБНИ УСЛОВИ ПРОЈЕКТОВАЊА ЗА НЕСМЕТАНО КРЕТАЊЕ ЛИЦА СА ПОСЕБНИМ ПОТРЕБАМА: Зграде јавне и пословне намене морају се пројектовати, градити и одржавати тако да свим корисницима а нарочито особама са инвалидитетом, деци и старим особама омогућава несметан приступ, кретање, боравак.

Стамбене и стамбено-пословне зграде са десет и више станова морају се пројектовати и градити тако да се свим особама а нарочито особама са инвалидитетом, деци и старим особама омогућава несметан приступ, кретање, боравак и рад.

10.7. ПРОМЕНА НАМЕНЕ ПОЉОПРИВРЕДНОГ У ГРАЂЕВИНСКО ЗЕМЉИШТЕ : /

10.8. ЕНЕРГЕТСКА ЕФИКАСНОСТ: Одговорни инжењер за енергетску ефикасност је дужан да изради елаборат енергетске ефикасности који садржи прорачуне, текст и цртеже, у складу са Правилником о енергетској ефикасности зграда ("Сл. гласник РС" бр. 6/2011) и Правилником о условима, садржини и начину издавања сертификата о енергетским својствима зграда ("Сл. гласник РС" бр. 69/2012). Елаборат енергетске ефикасности је саставни део техничке документације која се прилаже уз захтев за издавање грађевинске дозволе.

10.9. ЦИВИЛНА ЗАШТИТА:

- Чл. 64. Закона о ванредним ситуацијама ("Сл. гласник РС" бр. 111/2009 и 92/2011) којим је прописана обавеза инвеститора за плаћање накнаде за изградњу склоништа, брисан је Законом о изменама и допунама Закона о ванредним ситуацијама ("Сл. гласник РС" бр. 93/2012).

11. Ова Информација о локацији важи док важи плански документ на основу којег је издата.

12. Издата информација о локацији није основ за издавање грађевинске дозволе

13. Лице коме се издаје информација о локацији може, за потребе израде урбанистичког пројекта, од органа, односно организација које издају посебне услове (услови заштите споменика културе, услове очувања животне средине и сл.) и техничке услове (место и начин прикључења новог објекта на инфраструктурне водове као и њихових капацитета), а који су садржани као обавезни у информацији о локацији, тражити издавање тих услова.

14. Стварни трошкови за издавање Информације о локацији обрачунаће се у складу са Одлуком о трошковима надлежног органа у вези урбанистичког планирања и спровођења поступка обједињене процедуре (Сл. лист града Панчева бр. 14/15).

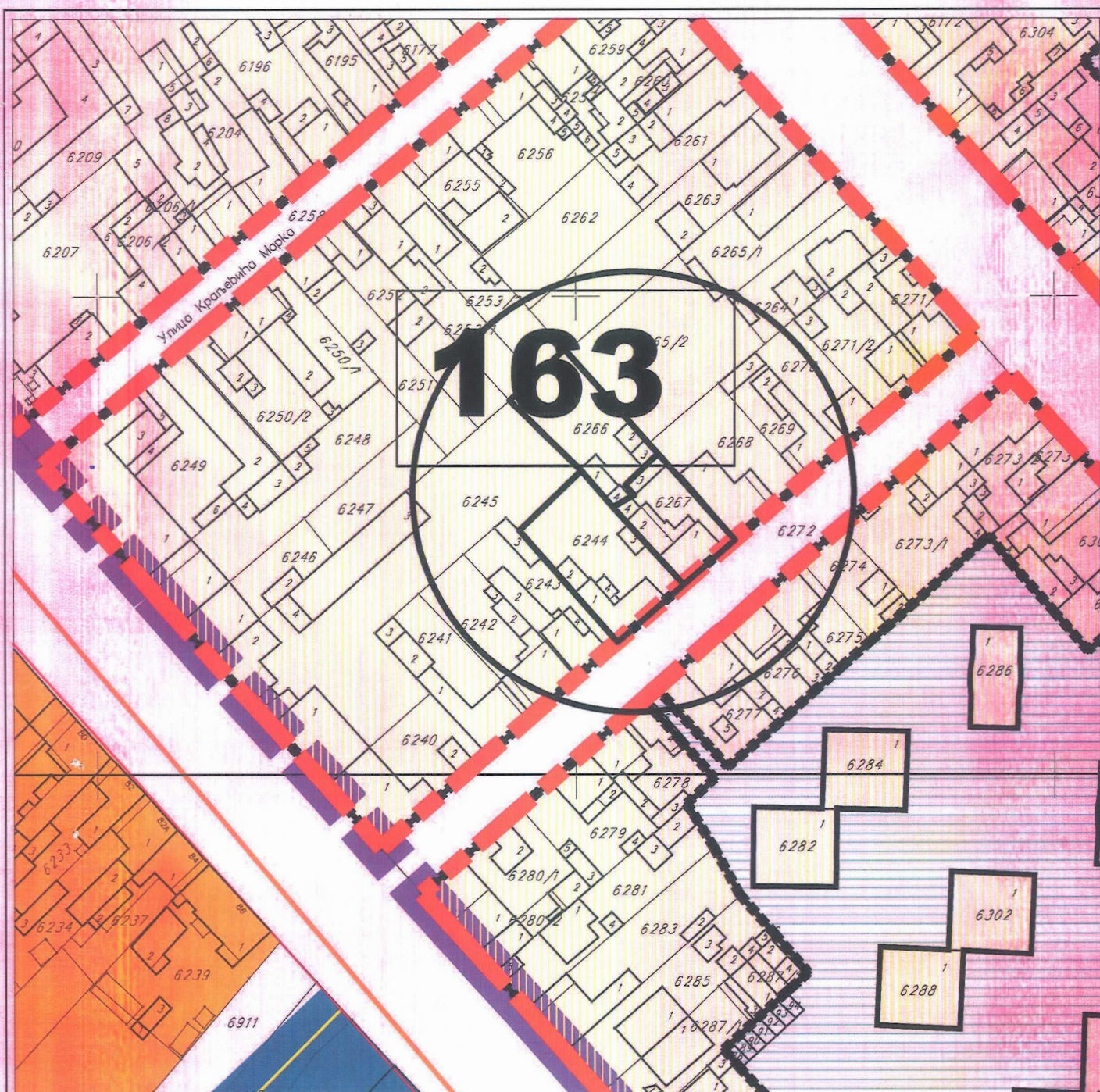
15. Накнада за уређивање грађевинског земљишта: Утврђује се према Одлуци о утврђивању доприноса за уређивање грађевинског земљишта ("Сл.лист града Панчева" бр. 19/17, 1/18, 18/18, 29/18 и 34/18).

Увидом у достављени захтев и одредбе Плана генералне регулације целина 1 шири центар (круг обилазнице) у Панчеву, овај Секретаријат је утврдио да су испуњени услови из члана 53. Закона о планирању и изградњи ("Сл. гласник РС" бр. 72/09, 81/09-исправка, 64/10-УС, 24/11, 121/12, 42/13-УС, 50/13-УС, 98/13-УС, 132/14, 145/14, 83/2018, 31/2019-др.закон, 37/2019, 09/2020 и м52/21) и чл. 4, 5 и 6. Правилника о садржини информације о локацији и о садржини локацијске дозволе ("Сл. гласник РС" бр. 3/10), па је издата ова Информација о локацији.



Секретар

Јасминка Павловић, дипл. правник



ЛЕГЕНДА:



предметне парцеле



граница обухвата плана



граница блокова

01-167

бројеви блокова

ГРАЂЕВИНСКО ЗЕМЉИШТЕ ОСТАЛЕ НАМЕНЕ



становање са компатибилним наменама



РЕПУБЛИКА СРБИЈА
АП ВОЈВОДИНА
ГРАД ПАНЧЕВО
ГРАДСКА УПРАВА
Секретаријат за урбанизам,
грађевинске,
стамбено - комуналне
послове и саобраћај

Шеф одељења:

Душанка Антонијев
Стајић
дипл.инж.арх.

Обрађивач:

Душанка Антонијев
Стајић
дипл.инж.арх.

Техничка обрада:

Ксенија Стајић
грађ.тех.

Параф:

[Signature]

Параф:

[Signature]

Параф:

[Signature]

Назив плана:

План генералне
регулације - Целина 1 -
шири центар (круг
обилазнице) у насељеном
месту Панчево (Сл. лист
града Панчево бр. 19/12,
27/12, 1/13, 24/13, 20/14,
19/18, 25/18 и 6/19)

Планирана претежна
намена са поделом на
зоне/целине и смернице
за спровођење плана за
кат.парц.
бр.6267,6266,6244
К.О. Панчево

Секретар секретаријата:

Јасминка Павловић
дипл.правник

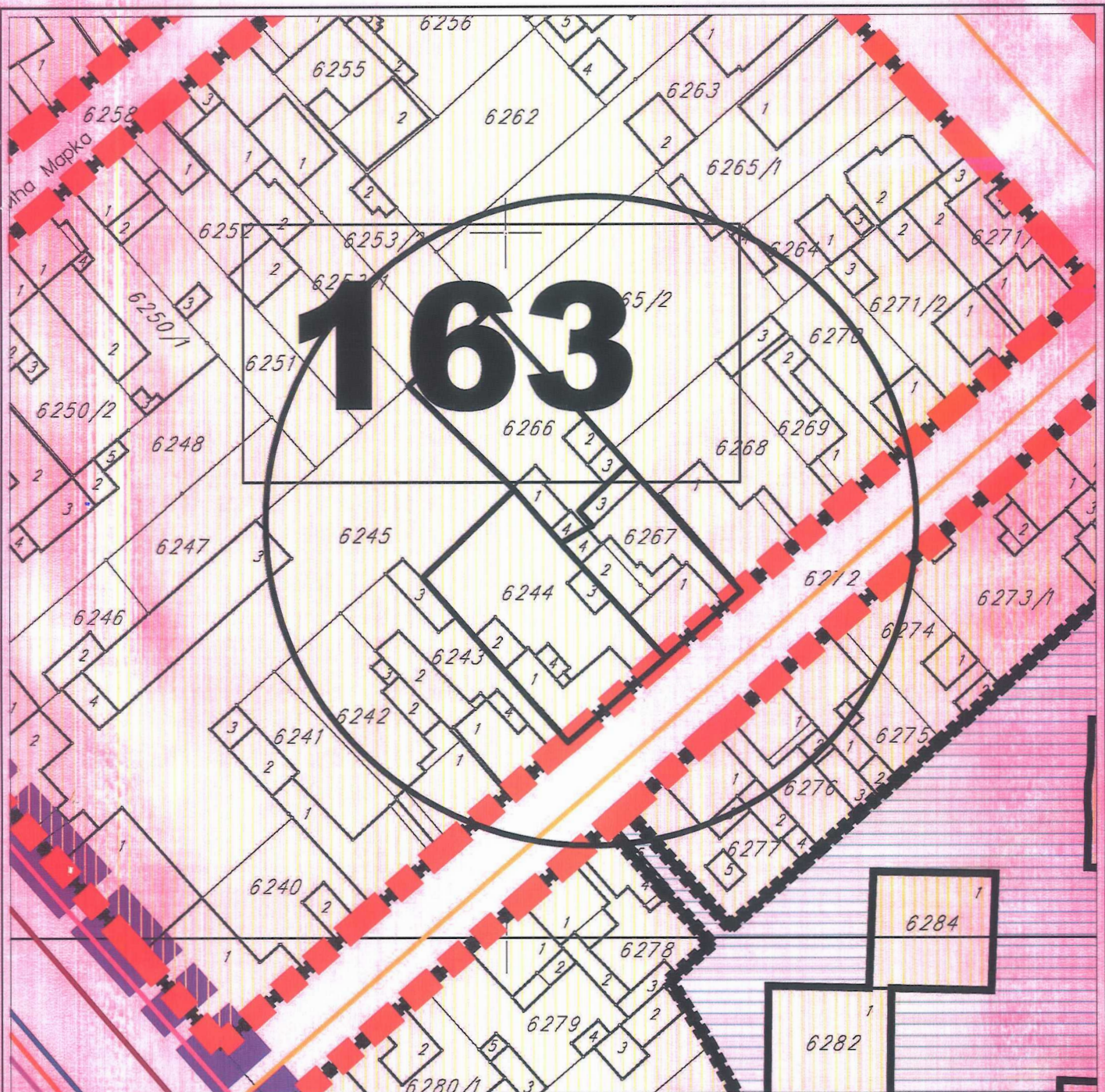
предмет бр:
V-15-350-
111/2022

Цртеж бр:
1


Размера:
1:1000

Датум:
03/2022

Параф:
[Signature]



ЛЕГЕНДА:



РЕПУБЛИКА СРБИЈА
АП ВОЈВОДИНА
ГРАД ПАНЧЕВО
ГРАДСКА УПРАВА
Секретаријат за урбанизам,
грађевинске,
стамбено - комуналне
послове и саобраћај

Назив плана:

План генералне
регулације - Целина 1 -
шири центар (круг
обилазнице) у насељеном
месту Панчево (Сл. лист
града Панчева бр.19/12,
27/12, 1/13, 24/13,
20/14,19/18,25/18 и 6/19)

предмет бр:
V-15-350-
111/2022

Шеф одељења:

Душанка Антонијев
Стајић
дипл.инж.арх.

Параф:

[Signature]

Обрађивач:

Душанка Антонијев
Стајић
дипл.инж.арх.

Параф:

[Signature]

Техничка обрада:

Ксенија Стајић
грађ.тех.

Параф:

[Signature]

Секретар секретаријата:

Јасминка Павловић
дипл.правник

Цртеж бр:

3

Размера:

1:1000

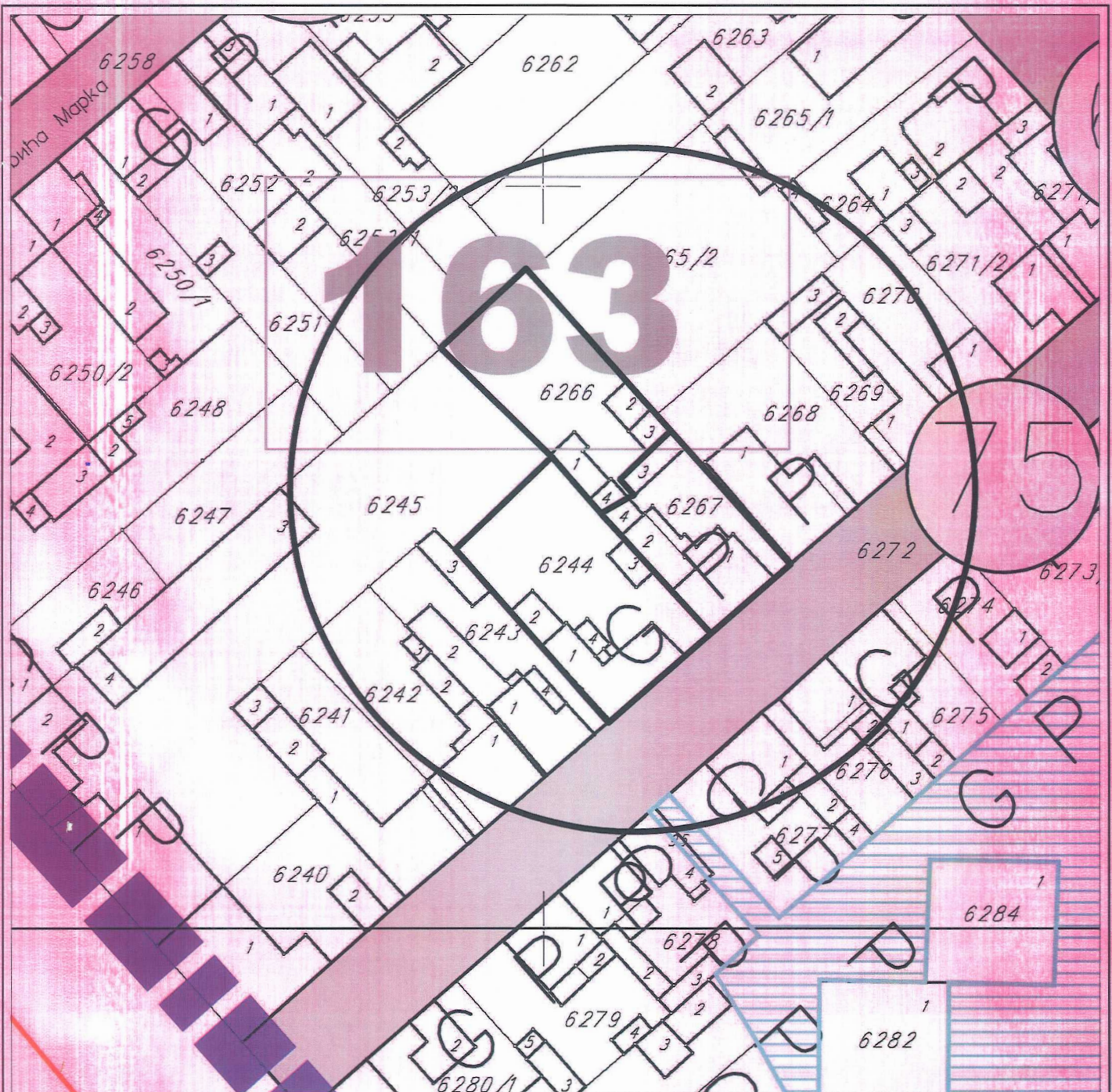
Датум:

03/2022.

Параф:

[Signature]





ЛЕГЕНДА:



предметне парцеле

GPP

граница постојеће парцеле

GPO

граница постојеће објекта



граница обухвата плана

01-194

бројеви грађевинских блокова

ГРАЂЕВИНСКО ЗЕМЉИШТЕ ОСТАЛЕ НАМЕНЕ



грађевинско земљиште остале намене



РЕПУБЛИКА СРБИЈА
АП ВОЈВОДИНА
ГРАД ПАНЧЕВО
ГРАДСКА УПРАВА
Секретаријат за урбанизам,
грађевинске,
стамбено - комуналне
послове и саобраћај

Шеф одељења:

Душанка Антонијевић
Стајић
дипл.инж.арх.

Обрађивач:

Душанка Антонијевић
Стајић
дипл.инж.арх.

Техничка обрада:

Ксенија Стајић
граф.тех.

Параф:

[Signature]

Параф:

[Signature]

Параф:

[Signature]

Назив плана:

План генералне
регулације - Целина 1 -
шири центар (круг
обилазнице) у насељеном
месту Панчево (Сл. лист
града Панчево бр. 19/12,
27/12, 1/13, 24/13,20/14,
19/18,25/18 и 6/19)

План поделе
грађевинског
земљишта на јавно
и остало за
кат.парц.
бр.6267,6266,6244
К.О. Панчево

Секретар секретаријата:

Јасминка Павловић
дипл.правник

предмет бр:

V-15-350-
111/2022

Цртеж бр:

4

Размера:

Датум:

03/2022

Параф:

[Signature]

